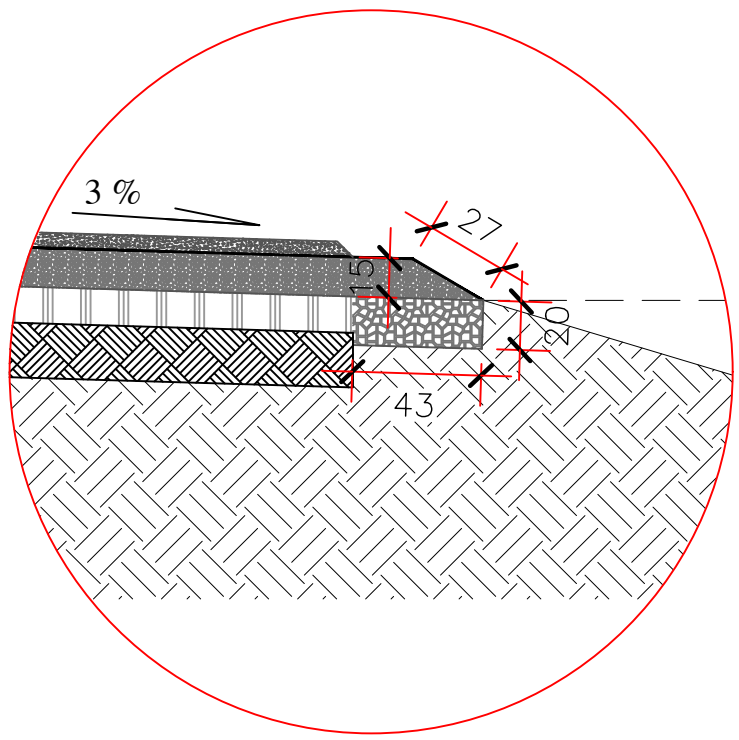
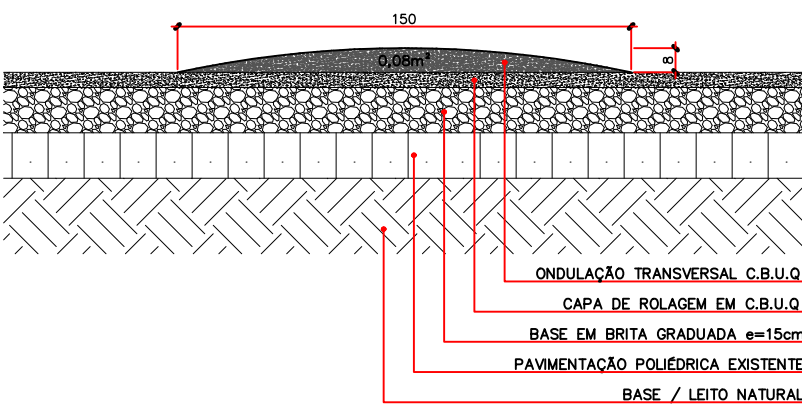


PONTO	LATITUDE	LONGITUDE
P1	25°56'19.34"S	52°42'00.80"O
P2	25°55'49.04"S	52°41'49.22"O
P3	25°55'27.48"S	52°41'15.76"O
P4	25°54'54.29"S	52°41'09.26"O
P5	25°54'51.32"S	52°40'29.79"O
P6	25°54'12.92"S	52°39'47.64"O

COORDENADAS GEOGRÁFICAS  
ESCALA: 1:50



DETALHE 01  
ESCALA: 1:25



CORTE AA – ELEVÇÃO TRANSVERSAL  
ESCALA: 1:35

- PAVIMENTAÇÃO ASFÁLTICA EXISTENTE
- ÁREA DE INTERVENÇÃO - PAVIMENTAÇÃO POLIÉDRICA EXISTENTE
- ESTRADAS DE LIGAÇÃO CASCALHO
- ESTRADAS DE LIGAÇÃO PAV. POLIÉDRICA
- RIOS

APROVAÇÕES:



MUNICÍPIO DE CORONEL VIVIDA - PARANÁ  
GESTÃO 2025 - 2028

Divisão de Estudos e Projetos  
Praça Ângelo Mazzomo, s/nº  
Coronel Vivida - Paraná  
(46)3232-8300

Empreendimento:  
RECUPERAÇÃO COM RECAPEAMENTO ASFÁLTICO C.B.U.Q.  
EM RODOVIA MUNICIPAL DE PEDRA IRREGULAR

ESTRADA VICINAL ARANCIBIO DE MORAES BRUM

Prefeito Municipal

ANDERSON MANIQUE BARRETO

Responsável Técnico

DOUGLAS CRISTIAN STRAPAZZON

Conteúdo da prancha:

- IMPLANTAÇÃO

- DETALHES CONSTRUTIVOS

- CROQUI AÉREO

- COORDENADAS

Área de Intervenção:

43.904,00 m²

ART DE PROJETO:

1720254045816

Desenho:

Douglas Strapazzon

Data:

11/07/2025

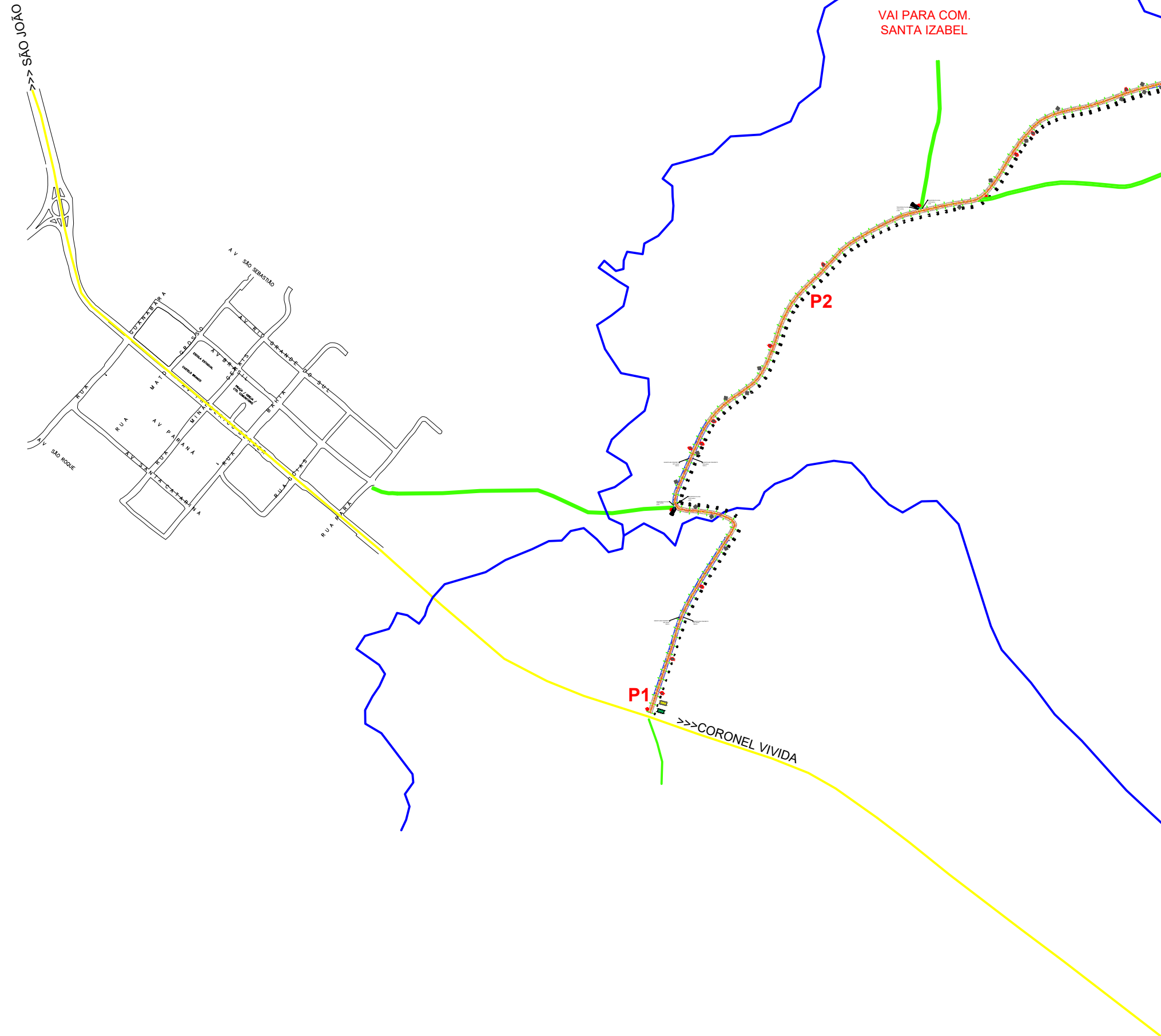
Escala:

Indicada

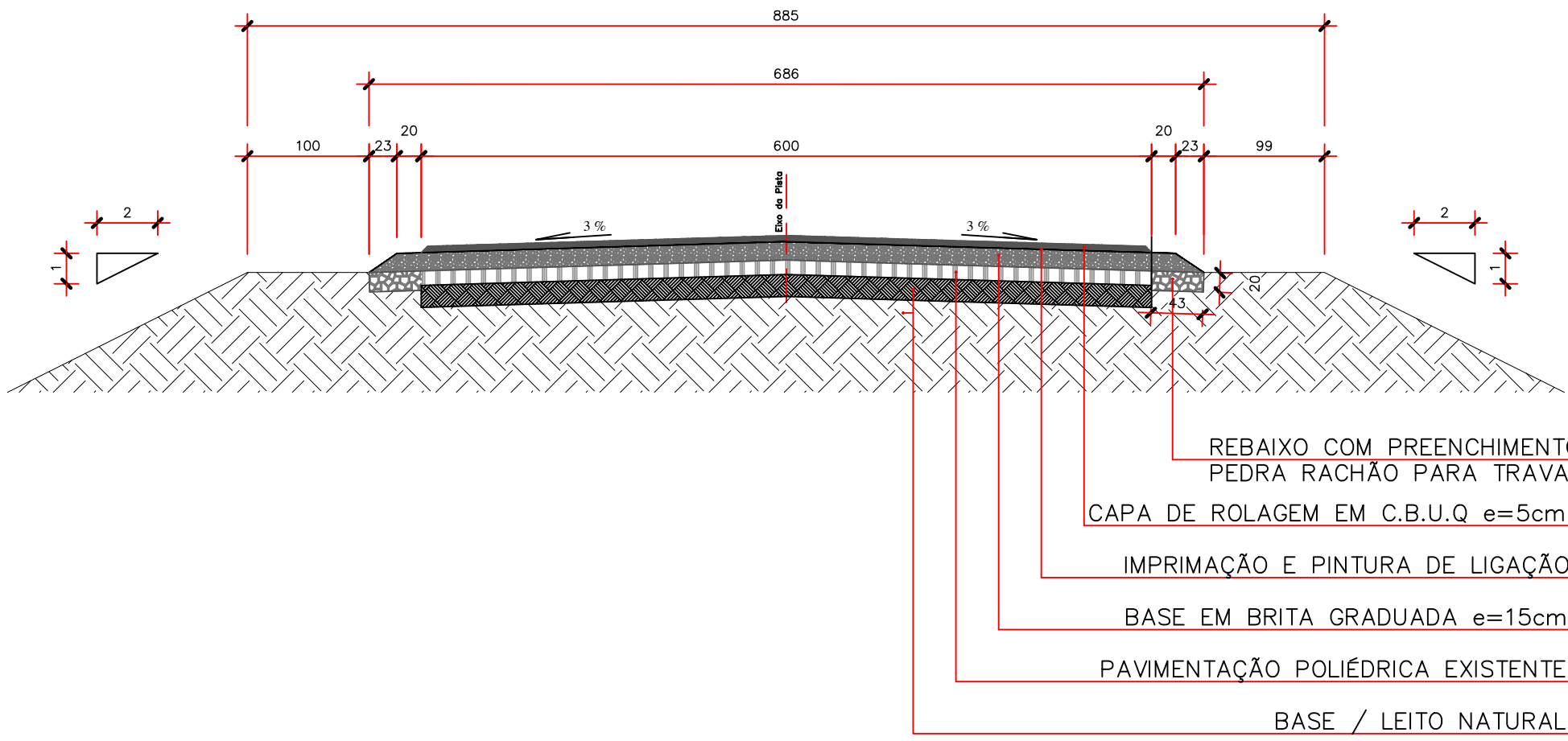
Prancha:

02

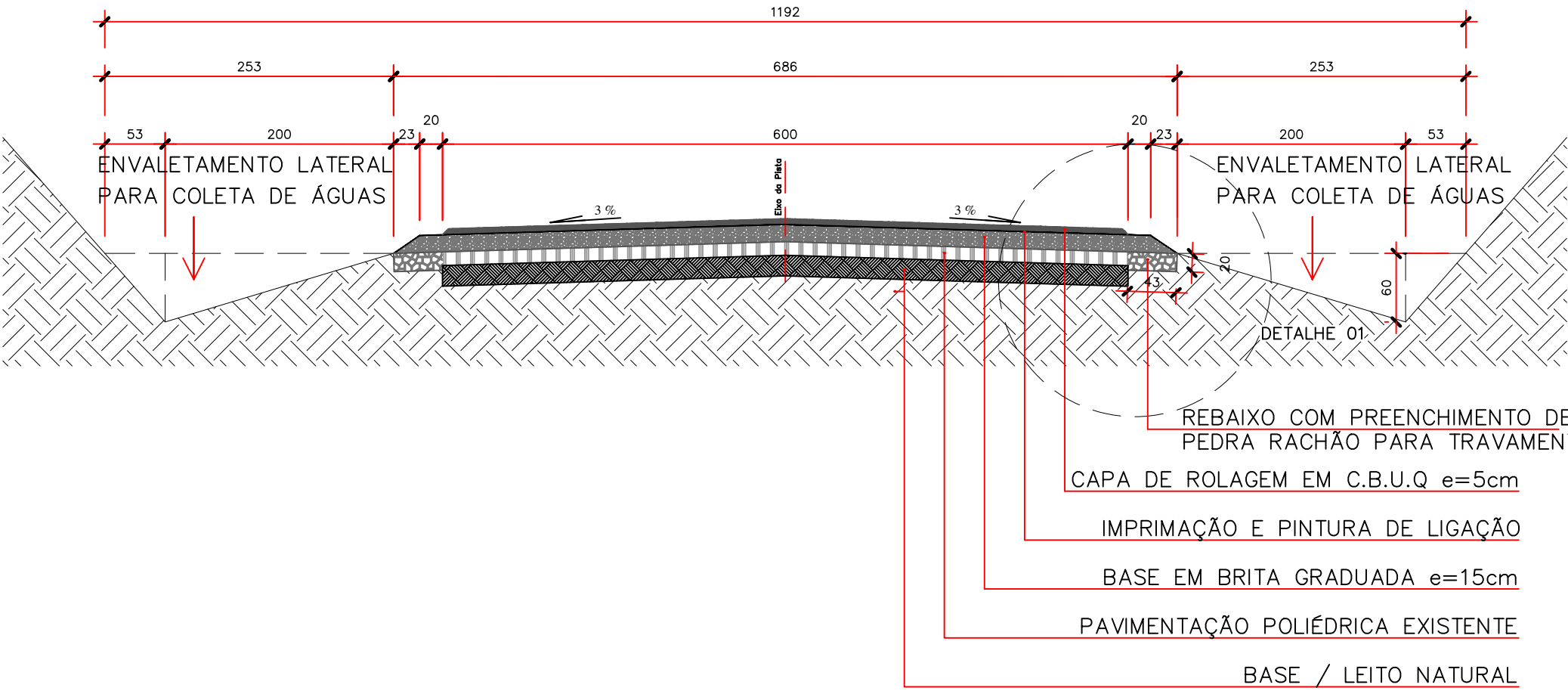
DE 06



LOCAÇÃO  
ESCALA: 1:6000



SEÇÃO TRANSVERSAL TIPO ATERRAMENTO  
ESCALA: 1:50



SEÇÃO TRANSVERSAL TIPO CORTE  
ESCALA: 1:50