
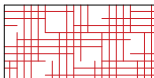


FECHAMENTO DO TERRENO		
ITEM	UND	QUANTIDADE
ALAMBRADO COM 2,5M DE ALTURA COM TUBO DE AÇO GALVANIZADO E TELA EM ARAME GALVANIZADO	M²	565
PEDRA ARGAMASSADA - FORNECIMENTO E ASSENTAMENTO	M³	900,69


APÓS AS MOVIMENTAÇÕES DE TERRA, O TERRENO FICARÁ NA COTA 722

MURO DE PEDRA ARGAMASSADA NAS QUATRO LATERAIS

-  ATERRO
-  CORTE

QUANTITATIVO		
CORTE :	1.076,49	M³
ATERRO:	8.936,34	M³
FATOR DE EMPOLAMENTO:	1,4	
FATOR DE CONTRAÇÃO	0,9	

APROVAÇÕES:



MUNICÍPIO DE CORONEL VIVIDA - PARANÁ

GESTÃO 2025 - 2028

Divisão de Estudos e Projetos

Praca Ângelo Mezzomo, s/nº

Coronel Vivida - Paraná

(46)3232-8300

Empreendimento:

CENTRO DE CONVIVÊNCIA PARA IDOSOS DO MUNICIPIO DE CORONEL VIVIDA-PR

Prefeito Municipal	Conteúdo da prancha:	Data:
<div>ANDERSON MANIQUE BARRETO</div> <div>PREFEITO</div>	- CORTE E ATERRO	01.09.2025
Responsável Técnico	Área de Intervenção:	Escala:
<div>DOUGLAS CRISTAN STRAPAZZON</div> <div>ENGENHEIRO CIVIL - CREA 205761 D/PR</div>	3.438,43m²	Indicada
		Prancha:
		01 DE 01

The figure is a technical topographic plan for a land leveling project. It shows several land parcels labeled as 'LOTE 02 QUADRA 13', 'LOTE 08 QUADRA 13', 'LOTE 09 QUADRA 13', and 'LOTE 03 QUADRA 22'. Two leveling profiles are indicated: 'PERFIL TERRAPLANAGEM I' and 'PERFIL TERRAPLANAGEM II'. The plan shows areas of 'ATERRO' (fill) in yellow hatching and 'CORTE' (cut) in red cross-hatching. Key dimensions and angles are provided: a boundary length of 80.48, an angle of 85°0'25.99'', a boundary length of 46.18, a boundary length of 46.90, an angle of 264°47'52.66'', and a boundary length of 81.02. Elevation points are marked with blue dots and values like 7124037,02, 342460,96, 7124044,02, 7123991,15, 342466,38, 717, 718, 719, 720, 721, 722, 723, 342541,14, 7123998,5, and 342547,06. The plan also shows 'RUA OTILIO CASSILDO WEISS' and 'RUA ALDO LIMA'.

TERRAPLANAGEM  
Escala: s/e