

 <p>PARANÁ GOVERNO DO ESTADO SECRETARIA DAS CIDADES</p>	<p>Governo do Estado do Paraná Secretaria das Cidades Rua Eurípedes Garcez do Nascimento, nº 1195 3º andar Ahú - CEP 80540-280 Curitiba Paraná Fone (41) 3350 – 3300 http://www.paranacidade.org.br/</p>	 <p>PARANACIDADE</p>
		

QUESTIONÁRIO AMBIENTAL				
Município:	Coronel Vivida		CNPJ:	76.995.455/0001-56
Projeto:	Creche Infância Feliz - Vila Operária		Componente:	Estabelecimento de Ensino (Creche/Escola)
Prioridade:	93	Programa	TRANSF. VOLUNTÁRIAS	
Convênio:	-			
Contato:	DOUGLAS CRISTIAN STRAPAZZON		CPF:	04103271906
CAU/CREA:	CREA-PR: 209761		Cargo:	Engenheiro Civil
e-mail:	douglas@coronelvivida.pr.gov.br		Telefone:	(46) 3232-8323

01. DESCRIÇÃO DO OBJETO

Descrição:
Construção de 1 Creche do Programa Infância Feliz Paraná contendo:
Área de espera coberta, jardim sensorial descoberto, secretaria, diretoria, sala de professores, sala de amamentação, acessos cobertos, pátio coberto, refeitório, sala de múltiplo uso, 03 salas para alunos, cozinha, despensa, lactário, DML, lavanderia, vestiários feminino e masculino, 04 instalações sanitárias infantis, banheiro acessível infantil, banheiro acessível adulto, totem, central GLP, abrigo de resíduos, área de estacionamento, amarelinha, elipse, pista de corrida e jardim sensorial.

Objeto:
Construção de 1 creche, projeto padrão do Programa Infância Feliz Paraná, com execução dos serviços de: serviços preliminares e administração da obra; movimento de terra, drenagem e águas pluviais; fundações; estruturas; alvenaria, divisória, muros e fechos; cobertura; esquadrias, acessórios, vidros e espelhos; instalações elétricas, telefonia, sistemas de proteção e ventilação; instalações hidrossanitárias, gás - glp, incêndios e aparelhos; revestimentos, impermeabilizações, pinturas e argamassas; pavimentação e calçamento, paisagismo e equipamentos externos; limpeza final e demais itens e especificações constantes em projeto.

02. LOCALIZAÇÃO




Endereço: Rua Vereador Faustino Dalavechia	Bairro: São José Operário
Área Construída: 456,86 m²	Área do Terreno: 1.252,29 m2
Matrícula do Terreno: 23.366/1	Registro de imóveis: Cornel Vivida
Comarca: COMARCA DE CORONEL VIVIDA	

03. DIAGNÓSTICO AMBIENTAL

		SIM	NÃO
a	O Município possui legislação ambiental? Caso afirmativo, informe o número da Lei Municipal: LEI COMPLEMENTAR 053 DE 2019 _ CÓDIGO DE POSTURA E MEIO AMBIENTE	x	
b	Informe as Leis Estaduais e Federais aplicáveis:		
c	O empreendimento necessita de Autorização ou Licença Ambiental? Caso afirmativo, informe o número do documento: Necessita de licenciamento para derrubada de árvores nativas	x	
d	O empreendimento necessita de PCA/EIA RIMA? Caso afirmativo, informe o número do documento:		x
e	O empreendimento necessita de Estudo de Impacto de Vizinhança - EIV? Caso afirmativo, informe o número do documento e legislação municipal pertinente:		x

3.1 O PROJETO SITUA-SE EM:

		SIM	NÃO
a	Área de manancial de abastecimento de água		x
b	Área de reflorestamento de araucária (espécies com mais de 30 anos)		x
c	Área de influência de manguezais		x
d	Área de várzea		x
e	Unidades de Conservação		x
f	Encostas com declividade superior a 30%		x
g	Áreas de preservação permanente ou APA		x
h	Área de vulnerabilidade social/ambiental por enchentes, desequilíbrios climáticos, área de encosta sujeita a deslizamentos?		x

 <p>PARANÁ GOVERNO DO ESTADO SECRETARIA DAS CIDADES</p>	<p>Governo do Estado do Paraná Secretaria das Cidades Rua Eurípedes Garcez do Nascimento, nº 1195 3º andar Ahú CEP 80540-280 Curitiba Paraná Fone (41) 3350 – 3300 http://www.paranacidade.org.br/</p>	 <p>PARANACIDADE</p>
		

QUESTIONÁRIO AMBIENTAL			
i	<p>Área com indícios de possível contaminação do solo do terreno ou logradouro por descarte de efluentes no solo ou esgoto a céu aberto, manchas no solo, odores de substâncias químicas, alterações na vegetação, ocorrência de animais mortos, vazamento ou derramamento de substâncias químicas, odor de gás e/ou combustível, ou quando nas áreas anexas, ou no próprio imóvel no passado, tiveram atividades como posto de gasolina, armazenamento de resíduos, indústrias poluentes, e similares?</p> <p>Caso afirmativo, justifique quais:</p>		x
j	<p>Áreas embargadas pelo IBAMA¹</p> <p>¹Consulta através do https://servicos.ibama.gov.br/ctf/publico/areasembargadas/ConsultaPublicaAreasEmbargadas.php</p>		

3.2 SISTEMAS/FONTES DE ÁGUA EXISTENTES			
		SIM	NÃO
a	Poço individual		x
b	Fonte Superficial individual		x
c	Ligação com rede de abastecimento de água	x	

3.3 SISTEMAS DE COLETA DE ESGOTO EXISTENTES			
		SIM	NÃO
a	<p>Existe rede de esgoto pública com tratamento?</p> <p>Caso afirmativo, especificar o tipo de tratamento:</p> <p>Rede de coleta e tratamento de esgoto em ETE da Sanepar por Tratamento Anaeróbio com reatores do Tipo UASB</p>	x	
		SIM	NÃO
b	Existe fossa séptica coletiva?		x
c	Existe fossa séptica individual?		x

Para os casos de tratamento com **fossa séptica**, anexar o "Questionário Ambiental Específico de Fossa Séptica" preenchido e Laudo da Taxa de Absorção do Solo, com responsabilidade técnica recolhida.

3.4 CARACTERÍSTICAS DA ÁREA DE INFLUÊNCIA DO PROJETO			
		SIM	NÃO
a	Cursos d'água próximos?		x
b	Área inundável?		x
c	Existem águas estagnadas onde possam desenvolver-se mosquitos?		x
d	<p>Existem problemas de ruído e maus odores que podem afetar a atividade?</p> <p>Caso afirmativo, especificar:</p>		x
		SIM	NÃO
e	<p>Existem depósitos de lixo?</p> <p>Em caso afirmativo, especificar número e magnitude:</p>		x
f	<p>Características da área de influência direta (no entorno de 100 m):</p> <p>Área predominantemente residencial, com outros equipamentos públicos no entorno como UBS, escola, e cemitério.</p> <p>Número e tipo de estabelecimentos industriais, inclusive oficinas:</p> <p>a indústria mais próxima fica a 360 m e se trata de indústria de artefatos de cimento</p>		

3.5 REDE DE DISTRIBUIÇÃO DE ENERGIA ELÉTRICA E ILUMINAÇÃO PÚBLICA			
		SIM	NÃO
a	Há rede de distribuição de energia de Baixa Tensão?	x	
b	Há rede de distribuição de energia de Média Tensão?	x	
c	Há rede de distribuição de energia de Alta Tensão?		x
d	Há captação de Energia Solar?		x
e	Existem Micro Sistemas de Energia?		x
f	Iluminação Pública com luminárias Convencionais?		x
g	Iluminação Pública com luminárias em LED?	x	

3.6 SISTEMA DE COLETA DE RESÍDUOS SÓLIDOS E DOMÉSTICOS EXISTENTES			
		SIM	NÃO
a	Coleta de Resíduos Domésticos	x	
b	Coleta Seletiva de Resíduos Sólidos	x	
c	Coleta de Resíduos Sólidos Hospitalares		x
d	Coleta de Resíduos Perigosos		x
e	<p>Frequência de coleta (na área do projeto) e disposição dos resíduos (aterro sanitário/ aterro controlado/ aterro sem controle/ lixão)</p> <p>Coleta 3 vezes por semana. Disposição dos resíduos em: aterro tipo trincheira coberta, sem controle.</p>		

3.7 OUTRAS CARACTERÍSTICAS DO LOCAL ONDE SERÁ EXECUTADO O EMPREENDIMENTO

a		Descreva as atividades econômicas do local de implantação: <div style="background-color: #d9ead3; padding: 5px; text-align: center;">pequenos comercios locais apenas, uso predominante é residencial</div> Descreva as características da população local: <div style="background-color: #d9ead3; padding: 5px; text-align: center;">O bairro é antigo, composto por população de menor poder aquisitivo</div>
---	--	---

b		Possui vegetação nativa?	SIM	NÃO
c		Presença de animais silvestres?	x	
d		Necessidade de contenção de processos erosivos?		x
		Possui área de bota fora/ empréstimo, aprovado pelo órgão ambiental municipal?	x	

Insira o croqui de localização do bota fora/empréstimo utilizando o Google Earth ou o SEDU PARANACIDADE Interativo

e		
---	--	---

4. IMPACTO AMBIENTAL

a		Requer desmate? Caso afirmativo, especifique as áreas: <div style="background-color: #d9ead3; padding: 5px;">Será feita a limpeza do terreno, removendo 26 árvores, foi solicitado ao IAT a autorização para supressão de 4 árvores de origem nativa.</div>	SIM	NÃO
			x	

b		Gera resíduos sólidos? Caso afirmativo, especifique os tipos de resíduos e seus respectivos volumes: <div style="background-color: #d9ead3; padding: 5px;">Serão gerados resíduos sólidos da construção, conforme PGRS aprovado pela secretária municipal de meio ambiente;</div>	SIM	NÃO
			x	

c		Requer movimentação de terra? Caso afirmativo, especifique o volume de corte e o volume de aterro: <div style="background-color: #d9ead3; padding: 5px;">Corte: 249,15 m³, aterro: 523,61 m³</div>	SIM	NÃO
			x	

d		Há possibilidade de problemas referentes às águas pluviais? Caso afirmativo, especifique quais:	SIM	NÃO
				x



QUESTIONÁRIO AMBIENTAL

5. MEDIDAS DE MITIGAÇÃO AOS IMPACTOS AMBIENTAIS

		SIM	NÃO
a	Água para consumo dentro dos padrões de potabilidade?	x	
b	Existe projeto para sistema de drenagem de águas pluviais?	x	
c	Existe arborização no entorno do empreendimento?	x	

6. OUTRAS CARACTERÍSTICAS RELEVANTES

Coronel Vivid , 02 de setembro de 2025

Declaro para os devidos fins, que as informações prestadas são verdadeiras e preenchidas de acordo com vistoria "in loco" na(s) área(s) em que será implantado o Projeto Executivo em pauta, com a finalidade de realizar o levantamento das características específicas locais, constatar infraestruturas existentes e de justificar os serviços previstos no projeto apresentado. Por ser expressão da verdade, assino abaixo :

DOUGLAS CRISTIAN STRAPAZZON
Engenheiro Civil
CREA-PR: 209761

Atesto que as informações repassadas pelo Município atendem aos critérios de elegibilidade e estão compatíveis com o projeto apresentado.

Matheus Luiz da Silva
Engenheiro civil, CREA PR 121942/D

Documento assinado eletronicamente por:
Douglas Cristian Strapazzon (02/09/2025 14:37:31)

Nome/controlado do arquivo:
2025090214373137.pdf

Aponte a sua câmera e verifique a autenticidade:



<https://dss.paranacidade.org.br/validaAssinatura.htm?controle=2025090214373137>